



STUIBEN TRAILRUN

STUIBEN SPRINT

Startzeit: 19:00 Uhr

Gesamt Kilometer: 4,0 km

Gesamt Höhen im Aufstieg: 450 Höhenmeter



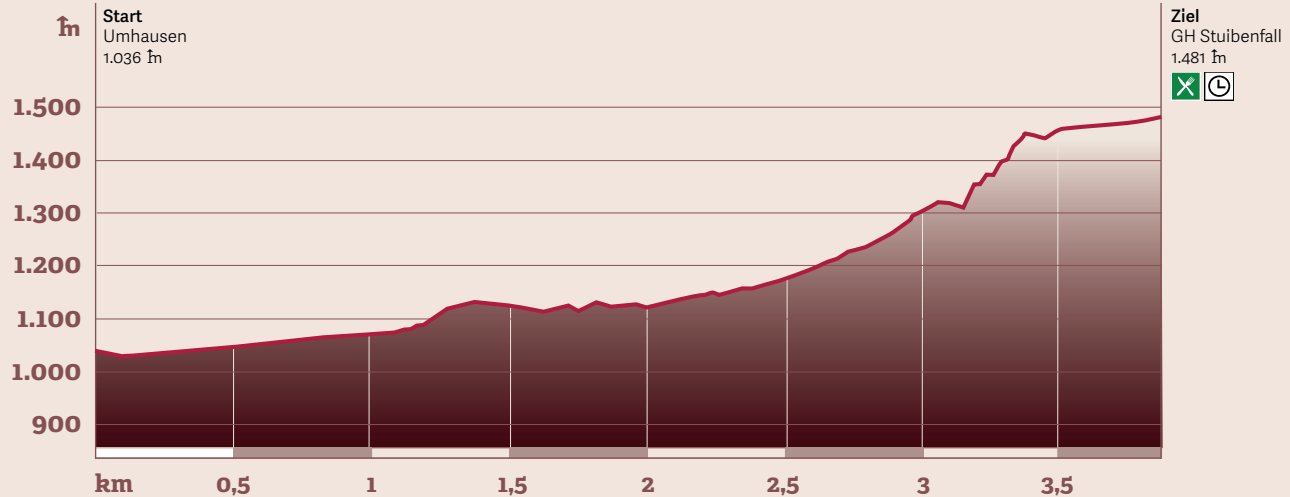
SICHER UNTERWEGS! Lade dir die Notfall-App der Bergrettung im Vorfeld herunter. Solltest du Hilfe brauchen, kannst du über die App deine genauen Koordinaten übermitteln.

Rennleitung: +43 650 / 5555 317



Alpin Notruf: 140

NOTFALL-APP
zum Download





Hochreichkopf
3.010 m

W.-Oltrage Weg

Hohe Wasserfälle
3.003 m

Finstertaler
Sennhütte

Schweinfurter Hütte
2.028 m

Zwieselbachalm

Sömenspitze
2.682 m

Larstiggrat

Klein Horlachalm

Peistakogel
2.644 m

Groß Horlachalm

Nederkogel
2.755 m

Larstigtal

Sinderkogel
2.483 m

Poschachkogel
2.574 m

Larstigalm
1.777 m

Grastal

Plankogel
2.347 m

Narrenkogel
2.309 m

Hemerkogel
2.759 m

NIEDERTHAI
1.550 m

BERGLE

ENNEBACH

Obere
Hemerachalm
2.085 m

Bichl
1600 m

SENNHOF

ÜBERFELD

Untere
Hemerachalm
1.859 m

Umhauser Höhenweg

HÖFLE

TELLERBODEN

LEHEN

Wienersteig

Alte Niederthaier Straße

Stuibenfall
159 m

MÜHLE



Wiesle
1.528 m

Stieppsteig

Waalwey

P

STUIBEN SPRINT

-  Start & Ziel
Dorfzentrum Umhausen
-  Parkplatz
-  Information
-  Restaurant
-  Labestation
-  Arzt/Apotheke
-  Bushaltestelle
-  Hütte bewirtschaftet
-  Jausenstation

ÖSTEN
961 m

ROBLACH

MURE

DORF

NEUDORF

LÖCK

UMHAUSEN
1.036 m

KÖFELS
1.401 m

Öztalener Ache

Fundusalm