



STUIBEN TRAILRUN

STUIBEN TRAIL – 12K

Startzeit: 11:30 Uhr

Gesamt Kilometer: 12,5 km

Gesamt \uparrow m im Aufstieg: 700 \uparrow m

Gesamt \downarrow m im Abstieg: 700 \downarrow m



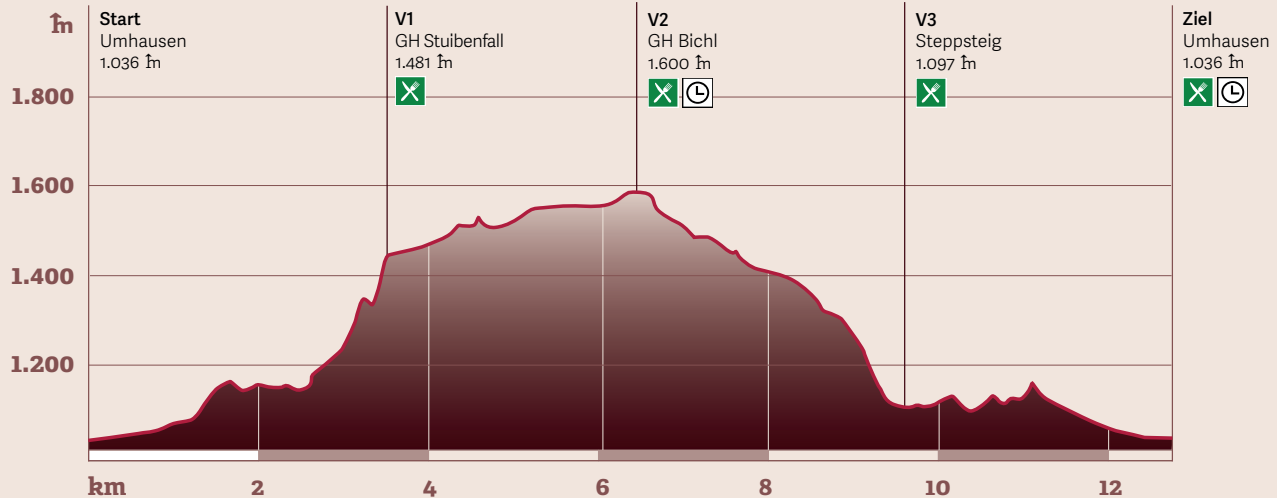
SICHER UNTERWEGS! Lade dir die Notfall-App der Bergrettung im Vorfeld herunter. Solltest du Hilfe brauchen, kannst du über die App deine genauen Koordinaten übermitteln.

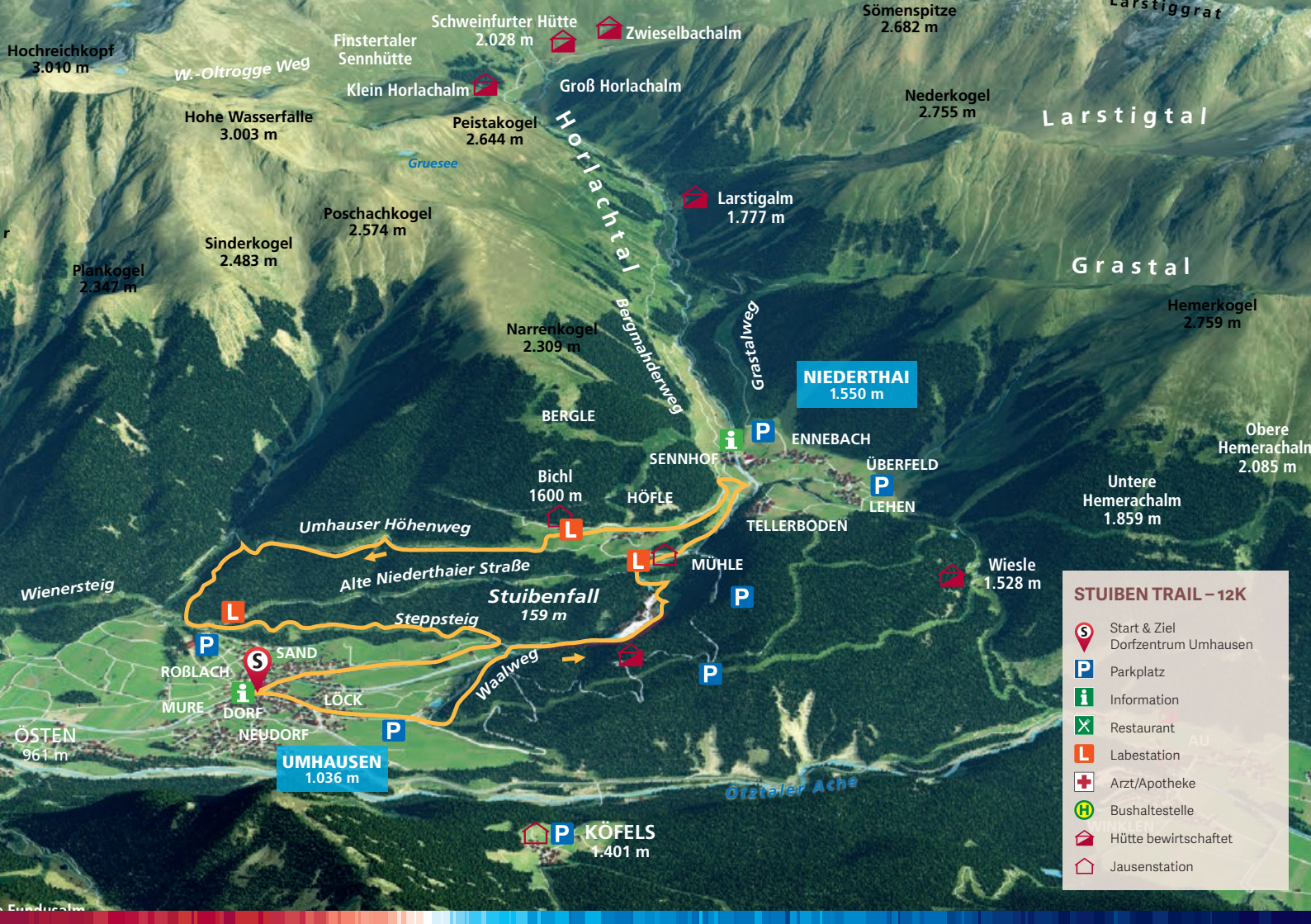
Rennleitung: +43 650 / 5555 317



Alpin Notruf: 140

NOTFALL-APP
zum Download





Hochreichkopf
3.010 m

W.-Oltrogge Weg

Hohe Wasserfälle
3.003 m

Sinderkogel
2.483 m

Plankogel
2.347 m

Poschachkogel
2.574 m

Peistakogel
2.644 m

Gruese

Narrenkogel
2.309 m

BERGLE

Bichl
1600 m

Wienersteig

Umhäuser Höhenweg

Alte Niederthaier Straße

Stuibenthal
159 m

Steppesteig

Waalweg

ÖSTEN
961 m

ROBLACH

MURE

DORF

NEUDORF

LÖCK

UMHAUSEN
1.036 m

KÖFELS
1.401 m

Schweinfurter Hütte
2.028 m

Zwieselbachalm

Finstertaler
Sennhütte

Klein Horlachalm

Groß Horlachalm

Sömenspitze
2.682 m

Nederkogel
2.755 m

Larstigtal

Grastal

Hemerkogel
2.759 m

Obere
Hemerachalm
2.085 m

Untere
Hemerachalm
1.859 m

Wiesle
1.528 m

NIEDERTHAL
1.550 m

ENNEBACH

ÜBERFELD

LEHEN








TELLERBODEN

MÜHLE

SENNHOF

HÖFLE

STUIBEN TRAIL – 12K

-  Start & Ziel
Dorfzentrum Umhausen
-  Parkplatz
-  Information
-  Restaurant
-  Labestation
-  Arzt/Apotheke
-  Bushaltestelle
-  Hütte bewirtschaftet
-  Jausenstation